

Hlinsko

ODDYCHOVÉ STEZKY MĚSTA HLINSKA





Vážený návštěvníci,

právě se k Vám dostal propagační materiál, který Vám představí tři oddechové stezky našeho města, a to **Lázeňskou, Pohádkovou a Matulovu**. Stezky nabízejí putování krásnou přírodou, zavedou Vás do historie města, k Hlinsku neodmyslitelně patřícím žulovým lomům, a nebo se ocitnete uprostřed příběhu o dřevěných hračkách.

Stezky mají jak odpočinkový, tak i vzdělávací charakter a jsou také určeny pro relaxačně sportovní procházky. Každý si na nich najde to své a doufáme, že pro Vás budou příjemným zpestřením dne. Věříme, že se na ně budete rádi vracet a budete na nich trávit svůj volný čas. Momentálně se stezky nacházejí po první fázi revitalizace. Tento prospekt vznikl proto, abyste o stezkách dostali povědomí a napomohl Vám tak k rychlé orientaci. Dobrým pomocníkem bude i mapa uprostřed letáčku. Jakékoliv dotazy ke stezkám Vám zodpoví v místním Turistickém informačním centru. Kontakty naleznete na zadní straně prospektu.

Přejeme Vám příjemně strávené chvíle na našich stezkách a děkujeme za jejich návštěvu, využívání a ohleduplné chování.



LÁZEŇSKÁ STEZKA

Délka/čas: 4,5 km/1,5 hodin chůze

Ideální výchozí místo: Poděbradovo náměstí Hlinsko

Náročnost: 2

Vhodná pro: rodiny s dětmi, nenáročné turisty, seniory a pro každého, kdo se chce dozvědět něco o historii Hlinska

Popis trasy:

Poděbradovo náměstí (žlutá, červená a modrá TZ*), Dalimilova ulice - žlutá TZ*, Tábořská ulice - dále po žluté kolem urnového háje (přístřešek a infopanel) - za lesem se odpojit od žluté TZ* a jít rovně přes mostek do kopce do lipové aleje (přístřešek, infopanel) - na konci lipové aleje (infopanel) - dojít k silnici a pokračovat směr Studnice cca 200 m k červené a žluté TZ* (přístřešek) - odbočit vlevo a jít po červené a žluté směrem Svatojánské Lázně - od rozcestníku „K lázním“ pokračovat po červené TZ* až do Svatojánských Lázní (přístřešek, infopanel) - pokračovat k rozcestníku „U vodojemu“ - od tohoto rozcestníku pokračovat po červené a modré zpět na náměstí do Hlinska (po cestě u lípy přístřešek a infopanel).

Trasa se dá jít i v protisměru. Výchozí bod opět Poděbradovo náměstí - modrá a červená TZ* - Dalimilova ulice - dále pokračovat po modré a červené TZ* ulicí „K Lázním“ nahoru k lípě a dále použít popis cesty výše jen v protisměru.

**TZ = turistická značka*

Pokud pro Vás bude výchozím místem Památková rezervace Betlém nebo Turistické informační centrum, pak má trasa délku 5,3 km/1:45 hodin chůze.

Pokud se chcete krásně projít a zároveň se dozvědět něco o historii města, tak výběr pro procházku Lázeňské stezky, je dobrá volba. Tato stezka vede z centra Hlinska, kolem **urnového háje**, přes **novou lipovou alej**, až téměř do **Studnic**. Okruh dále pokračuje přes **Svatojánské Lázně** zpět do **Hlinska**.



Dětské hřiště ve Studnicích



Infopanel u lípy

Po cestě je několik zastavení, která Vás přenesou do historie Hlinska, dozvíte se něco o našich národních symbolech, nejvíce pak o našem **národním stromě**. Jedno zastavení je také věnované malířům, kteří prošli touto krajinou. Vaše nohy budou kráčet po části **starokupecké** cesty, která je v mapách doložena již od poloviny **16. století**.



Zastavení u lípy



Tato cesta byla znovu zprovozněna v říjnu 2018, a to u příležitosti stoletého výročí založení Československa.

Aby cesta z krajiny již nikdy nezmizela, což se zemědělským hospodařením v posledních letech stalo, vysázela se podél její obnovené části nová **lipová alej**.

Alej vznikla za přispění místních obyvatel, spolků, firem, organizací a v neposlední řadě města Hlinska a Pardubického kraje a stala se tak novým krajinným prvkem. Datum pro sázení bylo symbolické, a to přímo **28. říjen 2018**, na 100. výročí vzniku Československa. Lípy jsou očíslované a u každé z nich se dozvíte, kdo si lípu adoptoval a také ji vlastní rukou zasadil.

Lípa č. 1 je věnována městu Hlinsku a byla zasazena společně starostou **Miroslavem Krčilem** a místostarostou **Zdeňkem Eisem**.



Foto ze dne založení lipové aleje, 28.10.2018, sázení lípy č.1

V tomto úseku naleznete také historický křížek, který se stal přirozenou částí lipové aleje. Zajímavostí pak je i to, že u cesty z Hlinska do Svatojánských Lázní roste **lípa srdčitá**, která byla rozhodnutím Správy chráněné krajinné oblasti Žďárské vrchy vyhlášena památným stromem. Jsme rádi, že tato stezka vznikla a nese se právě v duchu vlastenectví a lásky k místnímu kraji, přírodě a historii.

Stane se tak připomenutím pro budoucí generace, že i v dnešní době jsou lidé hrdí na své rodné místo. Po cestě ke Svatojánským Lázním je možné odbočit do Studnic (viz mapa), kde můžete navštívit nově vybudované dětské hřiště.



POHÁDKOVÁ STEZKA

Délka/čas: 2 km/45 minut chůze (tam i zpět celkem)

Ideální výchozí místo: Běžecský lyžařský areál
na Ratajích (klubovna)

Náročnost: 1

Vhodná pro: děti, rodiny s kočárky, hendikepované,
seniory

Popis trasy:

Vyjděte od lyžařského areálu na Ratajích po žluté TZ* směrem **Ratajské rybníky**, k rozcestníku se zelenou TZ*, dále pokračujte po zelené až k rybníkům. Zde je plánovaná trasa pomyslně ukončena, otočíte se a půjdete zpět směrem do města.

Po trase je celkem **10 infopanelů a 2 přístřešky**.

Trasu lze jakkoli prodloužit dále po zelené nebo se po cestě zpět napojit na žlutou.

Pokud využijete možnosti pokračovat po zelené, dorazíte na **Medkovy Kopce** a zde se můžeme odpojit a navštívit **Peklo Čertovina**. Od Ratajských rybníků je to po zelené TZ* 1,5 km/30 minut chůze.

**Turistická značka*

Pokud pro Vás bude výchozím místem Památková rezervace Betlém nebo Turistické informační centrum, trasa k Ratajským rybníkům má pak délku 2,5 km/45 minut, do Pekla Čertovina 4 km/1,25 hodin chůze.

Pokud půjdete i zpět, je potřeba délku i čas zdvojnásobit. Údaje jsou uvedeny jen pro jeden směr.



Věž poznání



Zastavení s přístřeškem

Nejkratší stezka, **Pohádková**, je určená převážně pro děti, jak jsme jednou slyšeli, pro ty „nejmenší nožičky“. Cesta vede od sídliště k Ratajským rybníkům a zpět a je na ní **10 panelů**. Polovina je věnovaná poutavému příběhu v komiksu, který vypráví dědeček svému vnoučkovi. Příběh je o **dřevěném vojáčkovi**, kterého si bere voják do války, ale ztratí ho. Vojáček se cestou osudu dostává zpět do rodného kraje a vše dobře dopadne, ač nečekaným způsobem.



Dřevěné hračky pana Zdeňka Bukáčka z Krouny

Těchto pět panelů chce ukázat dětem i dospělým, že Hlinecko bylo a stále je oblastí, kde dřevěné hračky jsou symbolem šikovnosti řemeslníků a radosti v dětských očích. **Dřevěné hračky** se tu vyrábějí od pradávna a stále nalezneme hračkáře, kteří se živí jejich výrobou.

Zbylých pět informačních panelů se věnuje vzdělávání dětí příjemnou formou. Otestovat si své znalosti o lese mohou všichni, jak malí návštěvníci, tak dospělí.

Jedním z interaktivních prvků je např. **věž poznání**, kde na otočných tabulkách naleznete informace o místní přírodě, rostlinách i živočiších. **Ratajské rybníky** jsou totiž od roku 1990 vyhlášené jako přírodní památka. Jedná se o soustavu tří rybníků s mokřady a slatinnými loukami. Zdejší příroda je známá jak svým rostlinstvem, tak živočichy, kteří zde žijí. Jsou zde bohaté populace hmyzu, pro zajímavost uvedme, že na zdejší lokalitě bylo zjištěno například **390 druhů motýlů**. Žije zde i bohatá populace obojživelníků, na okolních lukách hnízdí řada druhů ptáků. Roste zde mnoho rostlin, z nichž jsou některé vzácné a jiné mají zase pozoruhodná jména např. **všivec bahenní, hadí mord nízký** či **škarda měkká čertkusolistá**.




Dendrofon



Jeden z panelů pohádkového komiksu

Na dalších zastaveních si děti mohou zahrát **dřevěné pexeso**, dále poznávat dřevo podle zvuků na panelu s názvem **dendrofon**, nebo zjistit, jak se starat o les, či jak les a dřevo vzniká. Na stezce je několik odpočinkových míst s přístřešky a lavičkami.



Ratajské rybníky





MATULOVA STEZKA

Délka/čas: 7,5 km/2 hodiny (i s odbočkou k hracímu prvku na Horním Babákově)

Ideální výchozí místo: Vlakové nádraží Hlinsko

Náročnost: 3

Vhodná pro: milovníky geologie, turisty, pro náročnější rodiny s dětmi, ale bez kočárku. Trasa v plné délce není bezbariérová, ale dá se po zkrácení zvládnout. V tomto případě si nechejte poradit v místním Turistickém informačním centru.

Popis trasy:

Od vlakového nádraží po červené a modré TZ* ulicí Nádražní až k rozcestníku „Nad Lomovými rybníky“, dále po modré směrem Horní Babákov, napojíte se na zelenou a po 100 m je hrací prvek pro děti. Dáte se zpět po zelené směrem Srní a na rozcestníku „Pod Rychtou“ se odpojíte na červenou TZ*. Dále trasa vede kolem lomu, kde jsou nové infopanely a vyhlídka na zatopený lom. Pokračujte po červené až k rozcestníku „Nad Lomovými rybníky“ a odtud zpět do Hlinska.

Trasa se dá jít v části kolem lomu opačným směrem a nebo prodloužit do obce Srní.

*TZ = turistická značka

*Pokud pro Vás bude výchozím místem **Památková rezervace Betlém** nebo Turistické informační centrum, pak má trasa délku 8,7 km/2,5 hodiny chůze i s odbočkou k hracímu prvku na **Horním Babákově**.*

*Pokud pro Vás bude výchozím místem obec **Srní**, trasa má 4 km/1,25 hodin a nezacházíte až k hlineckému nádraží. Jde jen o trasu - **Srní** - zatopený lom - hrací prvek v **Horním Babákově - Srní**.*

Naše nejtajnější stezka Vás zavede dprostřed lesa k žulovému lomu. Relaxace a čerstvý vzduch Vám jistě budou odměnou za zdolání této zároveň nejdelší stezky. Dozvíte se na ní historii těžby kamene na našem území. **Okolí obce Srní** je jedním z nejvýznamnějších nalezišť velmi kvalitních žul. Místní hlinecká žula, nazývaná **granodiorit**, se zde těží nepřetržitě od roku 1902.



Žula z Hlinecka, jež bylo významným nalezištěm.

Několik informačních tabulí Vám představí místní geologii a dozvíte se z nich více informací právě o místní těžbě a o žule jako takové, např. jak vznikla, z čeho se žula skládá či jaké má vlastnosti. Až budete procházet kolem lomu, zkuste se na chvíli zastavit a zavřít oči. V představách se dostaňte do minulosti, kdy se zde žula těžila.



Vyhlídkové místo na lom



Žulové kostky, po kterých chodívali naši předkové, pocházejí mimo jiné i z Hlinecka.

Různé a důmyslné způsoby dopravy a transportu žulových bloků ven z lomu byla práce nesnadná a velmi fyzicky náročná. Různé systémy kladek dokazovaly zručnost a bystrost minulých generací. Všechna práce probíhala ručně, jako například roztrhání bloků kamene pomocí dřevěných kúlů, které se vložily do připravených otvorů a pomocí vody, kdy se počkalo, až kúly nabobtnají a bloky kamenů prasknou. Dalším důležitým objevem byl střelný prach a práci ještě více usnadnil pak vynález Alfréda Nobela - **dynamit**. V dnešní době se stále nejčastěji pro oddělování kamene používá trhavina, ale vývoj vědy jde stále kupředu, a tak máme již speciální trhací směsi.



Lavička u herního prvku na Horním Babákově




Infopanel Horní Babákov

Staré lomy byly vždy malé a členité, a proto po ukončení těžby snadno splynuly s přírodou. Takovým jedním lomem je právě ten, kam Vás zavede naše **Matulova stezka**. Naleznete zde i místa k posezení a v **Horním Babákově** odpočinkové místo se skluzavkou pro děti. Skluzavka je originální svým tvarem, který připomíná **těžební věž**, která v blízkosti odpočinkového místa stávala. Je jediným exemplářem na světě a je samozřejmě certifikovaná pro využití dětmi.




Hrací panel Horní Babákov



Pro zdatné turisty můžeme doporučit **propojení všech 3 tras**, pokud se vydáte podle návodu níže, trasa má cca 21 km a 6 hodin si nechte na zdolání celé trasy. Přiložený **QR kód** je odkaz na podrobný popis trasy.



Stručný popis: Hlinsko Betlém - lipová alej - Svatojánské lázně - Hamry - Ratajské rybníky - Medkovy Kopce - Holetín - Horní Babákov - Hlinsko Betlém





Turistické informační centrum Hlinsko

Čelakovského 561 (Betlém)

539 01 Hlinsko

Tel.: +420 731 697 418

Email: ic@hlinsko.cz

FB: Hlinecko

www.hlinsko.cz



**Pardubický
kraj**

*Všechny výše uvedené oddychové stezky vznikly za finanční podpory města
Hlinska a Pardubického kraje.*

Vydalo TIC Hlinsko v roce 2020, náklad 2.000 ks.



HLINSKO

- 1** LÁZEŇSKÁ STEZKA
- 2** POHÁDKOVÁ STEZKA
- 3** MATULOVA STEZKA

- i** TURISTICKÉ INFORMAČNÍ CENTRUM
- (red) HERNÍ PRVEK HORNÍ BABÁKOV
- (orange) ZATOPENÝ LOM S VYHLÍDKOU
- (purple) DĚTSKÉ HRÍŠTĚ STUDNICE